

# Datová sada uchazečů

KGI\_UCHAZEC



**Časový rozsah**  
2016/17–2019/20



**Počet záznamů**  
171 záznamů

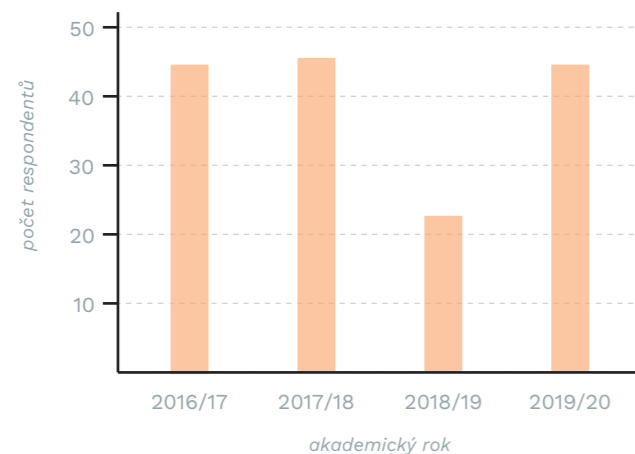


**Unikátních záznamů**  
171 záznamů

Datový model sady obsahuje identifikační údaje uchazeče (jméno a příjmení), název střední školy, typ střední školy, a především informace o zdroji povědomí. Struktura dotazníku obsahuje 12 možných odpovědí na otázku „Jak jste se dozvěděli informace o studiu na Katedře geoinformatiky Univerzity Palackého v Olomouci“. Lze uvést i více možností současně. Obsahem je i informace, zda uchazeč nakonec ke studiu nastoupil. Dotazníky jsou od uchazečů získávány na přijímacích zkouškách, konzultačních dnech, akci GIS Day apod.

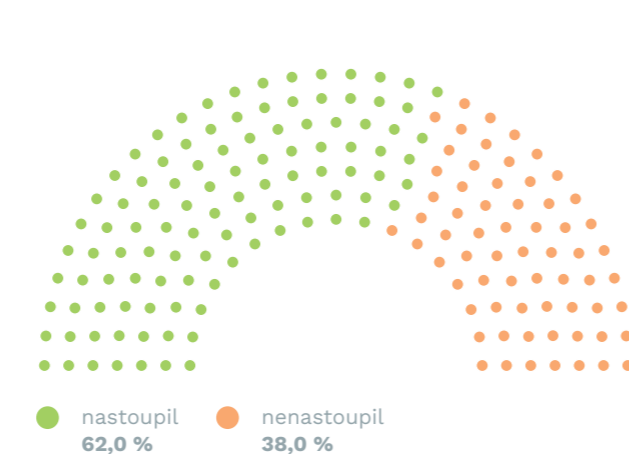
## D.7.1 VÝVOJ POČTU RESPONDENTŮ

v akademických letech 2016/17–2019/20



## D.7.2 NÁSTUP KE STUDIU


respondent nastoupil, nenastoupil




## D.7.3 CELKOVÉ ZASTOUPENÍ JEDNOTLIVÝCH ZDROJŮ POVĚDOMÍ

zdroje povědomí o studiu na Katedře geoinformatiky


45 % internet



38 % GIS Weekend



40 % DOD



22 % učitel zeměpisu



21 % tištěné materiály



21 % přednáška na SŠ



27 % kamarád



32 % Gaudeamus




14 % GIS Day




15 % rodič



1 % televize



1 % učitel informatiky



## D.7.4 VÝVOJ ZASTOUPENÍ JEDNOTLIVÝCH ZDROJŮ POVĚDOMÍ O STUDIU NA KGI

v akademických letech 2016/17–2019/20, procentuální zastoupení

\* čísla vyjadřují procentuální zastoupení zdroje

