

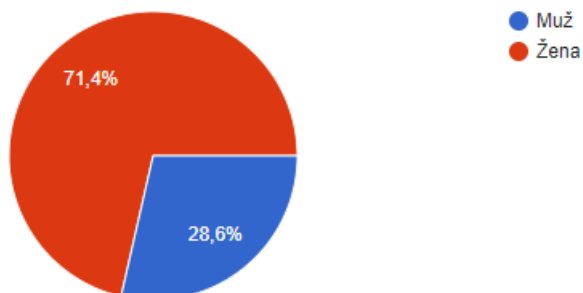
Příloha č. 60 k bakalářské práci Mapování vybraných aspektů chovu psů v Olomouci

Rozpis odpovědí a grafů z dotazníku vyhodnocení map pro majitele a chovatele psů v Olomouci

Úvodní informace:

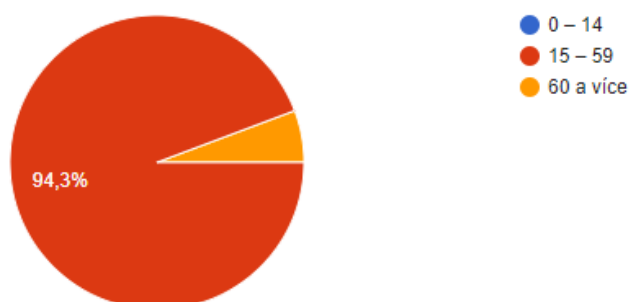
Pohlaví

35 odpovědí



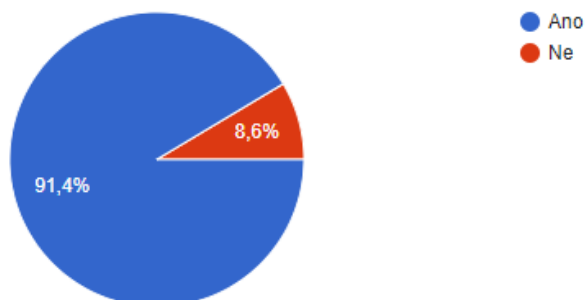
Do jaké věkové skupiny spadáte? Vyberte:

35 odpovědí



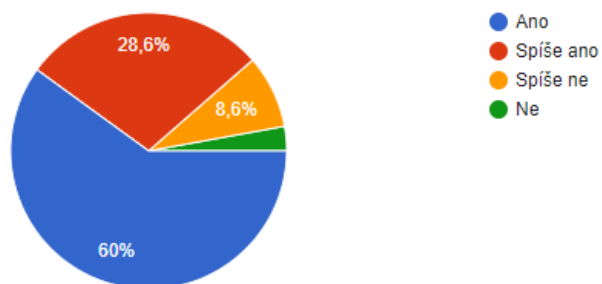
Jste majitelem/chovatelem psa?

35 odpovědí



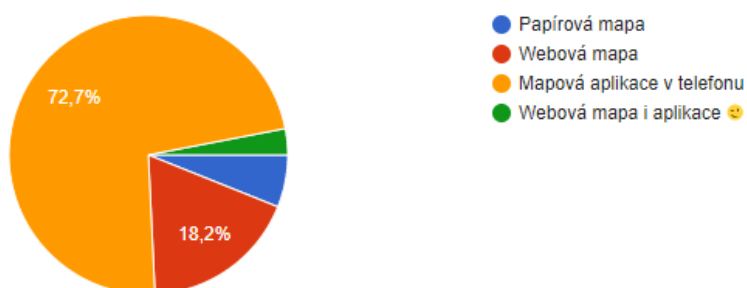
Pokud by byly vytvořeny mapy s prvky s tématem psů (koše, zásobníky na sáčky, veteriny, apod.), měl/a byste o takovou mapu zájem?

35 odpovědí



Pokud jste odpověděl/a u předchozí otázky ANO, o jaký druh mapy byste měl/a zájem?

33 odpovědí



Nástěnná mapa:

K jakému účelu myslíte, že by mapa mohla sloužit? Jak se Vám mapa líbí?

- Mapa je dobrý nápad. Člověk by konečně našel koše na psi exkrementy.
- K tomu abych nemusela sáčky na exkrementy a koše hledat a chodit se sáčkem v ruce.
- Líbí se mě mapa.
- Mapa by mohla být u vstupu na jednotlivá místa, venciště a podobně. Informační, edukativní, líbí se mi, přehledné razení, barevné označení
- Vědět vše online
- Snadnější orientace
- Do města se stěhuje spousta lidí se svými mazlíčky a než si obhlédnou terén, tak je dobré vědět, kam se s pejskem můžou vydat, případně kde je nějaká pohotovost. Pro stávající obyvatele města a zároveň nové majitele pejska jsou tyto informace taky užitečné. Třeba kam zajít na cvičák apod.
- Informativní tabule v lokalitě vyhledávané pejskaři
- Nečitelné, nelogická
- Zřejmě jako info pro to, co Olomouc pro pejskaře dělá
- Dokument vypadá profesionálně zpracovaný
- Vic by pejskař věděl kde a co je
- Aby člověk věděl co a jak
- Vybavenost města, líbí
- Pro majitele i chovatele psů je tato mapa velkým přínosem a pomocníkem v orientaci všeho důležitého pro chov psa
- Pro důchodce a jako rozcestníky na sloupu
- Pro všeobecné info.
- Pro usnadnění potřeb chovatele psa a jeho mazlíčka, kde by byly vyznačeny veterinary, důležité kontakty, psi hotely, salony, koše se sáčky atd. Mapa se mi velice líbí
- Podrobná mapa se vším potřebným pro naše čtyřnohé kamarády.
- Papírová forma je nepraktická, jinak se mi líbí
- Vypadá dobře, pro zajímavost by mohla být vystavena v parku na frekventovaném místě..
- Jako nápad, jistě dobrý. Hlavně zásobníky se sáčkama nevím, kde kolikrát hledat.

Máte nějaké návrhy na zlepšení?

- Větší detail na mapu. Než najdu kde jsem, kde je nejbližší veterinina, než co značí veterinu, tak je rychlejší zadat dotaz do googlu.
- Doplnit o zákony a vyhlášky.
- Třeba nějaké doporučení, kam se s pejskem vydat, například nějaké zelené zóny a naopak které části města se vyhnout.
- Elektronická podoba do mobilního telefonu.
- Mobilní aplikace, která ukáže, kde je jaká zóna, kde jsou koše na psí exkrementy
- Barevnější pro lepší rozlišování pro lidi s brýlemi
- Jednoznačně je potřeba optimalizace pro telefony. Kdyby bylo možné zmapovat i restaurace se zákazem vstupu psů, tak super.

Příruční mapa:

K jakému účelu myslíte, že by mapa mohla sloužit? Jak se Vám mapa líbí?

- K orientaci
- Informace pro majitele psů, líbí
- Mapa frekvence využití míst, kde se venčí. Dobré zpracování
- Pro majitele i chovatele psů je tato mapa velkým přínosem a pomocníkem v orientaci všeho důležitého pro chov psa. Mapa se mi moc líbí.
- Opět pro duchodce pro orientaci
- Nákupy, možnosti venčení
- Informativní tabule v lokalitě vyhledávané pejskaři
- Mapa i pro průměrně informačně gramotné nepřehledná, obsahuje množství informací v jednom, není zcela uživatelsky přívětivá
- Kam pejskaři se svými miláčky nesmí
- Aby se člověk mohl podívat kde může pejska venčit

Máte nějaké návrhy na zlepšení?

- Moc textu na první pohled a dle zaznačení se jedná o oblasti o brutálně velké rozloze
- Zakázaná místa označit červenou barvou, aby hned praštila do očí
- Použít jiné barvy pro různé frekvence výskytu psů
- Líbí se mi více než mapa předchozí.

Mapy MČ:

K jakému účelu myslíte, že by mapa mohla sloužit? Jak se Vám mapa líbí?

- Rozcestník na frekventovaných místech
- Všeobecné info pro pejskaře
- K usnadnění vyhledávání důležitých užitečných informací ohledně psích potřeb
- Pro starší občany
- Mapy jsou moc hezky přehledné, velmi se mi líbí.
- Člověk ví kde jsou místa kam jít se psem. Kde jsou koše a místa k venčení.
- Když budu kdekoliv venku, mohl získat info o veterinách, obchodech pro mazlíčky, da se využít i pro jiné domácí mazlíčky, když by někdo z jiné části města měl na hlídání svého pejska
- Orientace v konkrétní části
- Pro obyvatele jednotlivých částí Olomouce. Je to přehlednější.
- Informativně přehledné.
- Pro zájemce o psa, aby viděli kde ho můžou venčit.
- Pro lepší informovanost obyvatel dané části.
- Ideální pro vyvesení na informačních tabulích v rámci jednotlivých městských částí.
- Pro lepší orientaci kam můžu a nemůžu s pejskem
- Pro touristy se psy i pro nové obyvatele Olomouce
- Přehled služeb pro pejskare v místě bydliště. Je to bezva.

Máte nějaké návrhy na zlepšení?

- Přidávání míst kde by bylo dobré umístit další koš.
- Změna "looku" na modernější - použít grafiku města/kraje.
- Uvést základní kontaktní spojení s veterinou
- Více barviček, zdá se mi mapa mdlá, taková jednolitá...
- Víc jednoduchosti... Se psem na vodítku nemám prostor manipulovat s mapou a přibližovat si ji, oddalovat, hledat v legendě...

Poznámky:

- Tyto mapky by v Olomouci našli zcela určitě využití
- Díky za vaši snahu a nápad, vůbec to není špatné
- Raději jednoduchou aplikaci v mobilu